

ZONAS CALIENTES DE ROBO A TRANSEÚNTE: UN ANÁLISIS DEL LUGAR

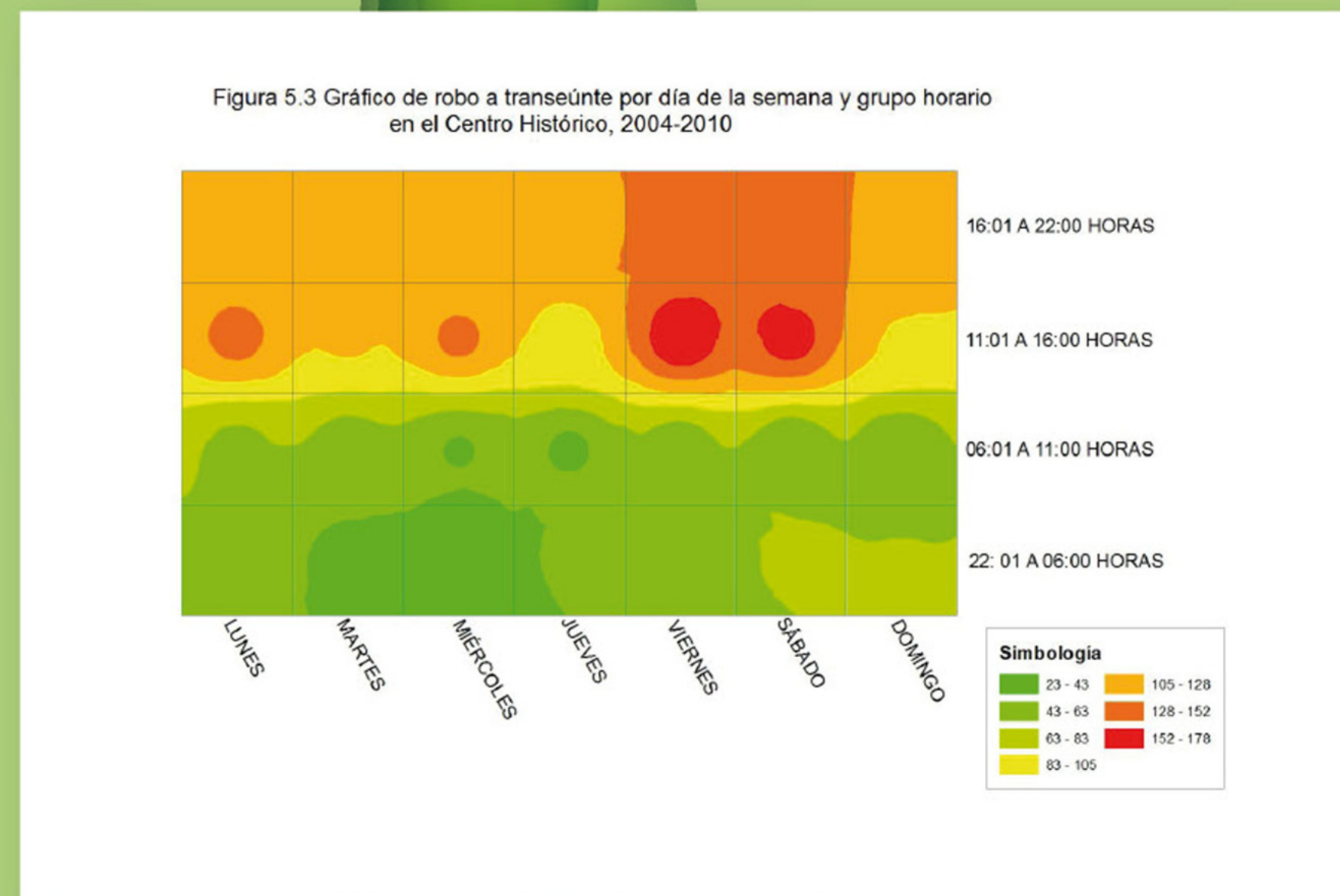
ESTUDIANTE DE MAESTRÍA EN GEOMÁTICA: YEZMÍN CALVILLO SALDAÑA
Asesora: Dra. Elvia Martínez

OBJETIVO

Diferenciar el robo a transeúnte en las zonas calientes del Centro Histórico de la Ciudad de México, destacando el rol del lugar (estructura, condiciones, elementos, aspectos físicos y sociales) en la vulnerabilidad y consecución criminal.

APROXIMACIÓN TEMPORAL DEL ROBO A TRANSEÚNTE

Este gráfico nos permite percibir patrones que señalan que el robo a transeúnte ocurre en función del día de la semana y la hora. Se destacan principalmente los días viernes y sábados después de las 11 y hasta las 22 horas.



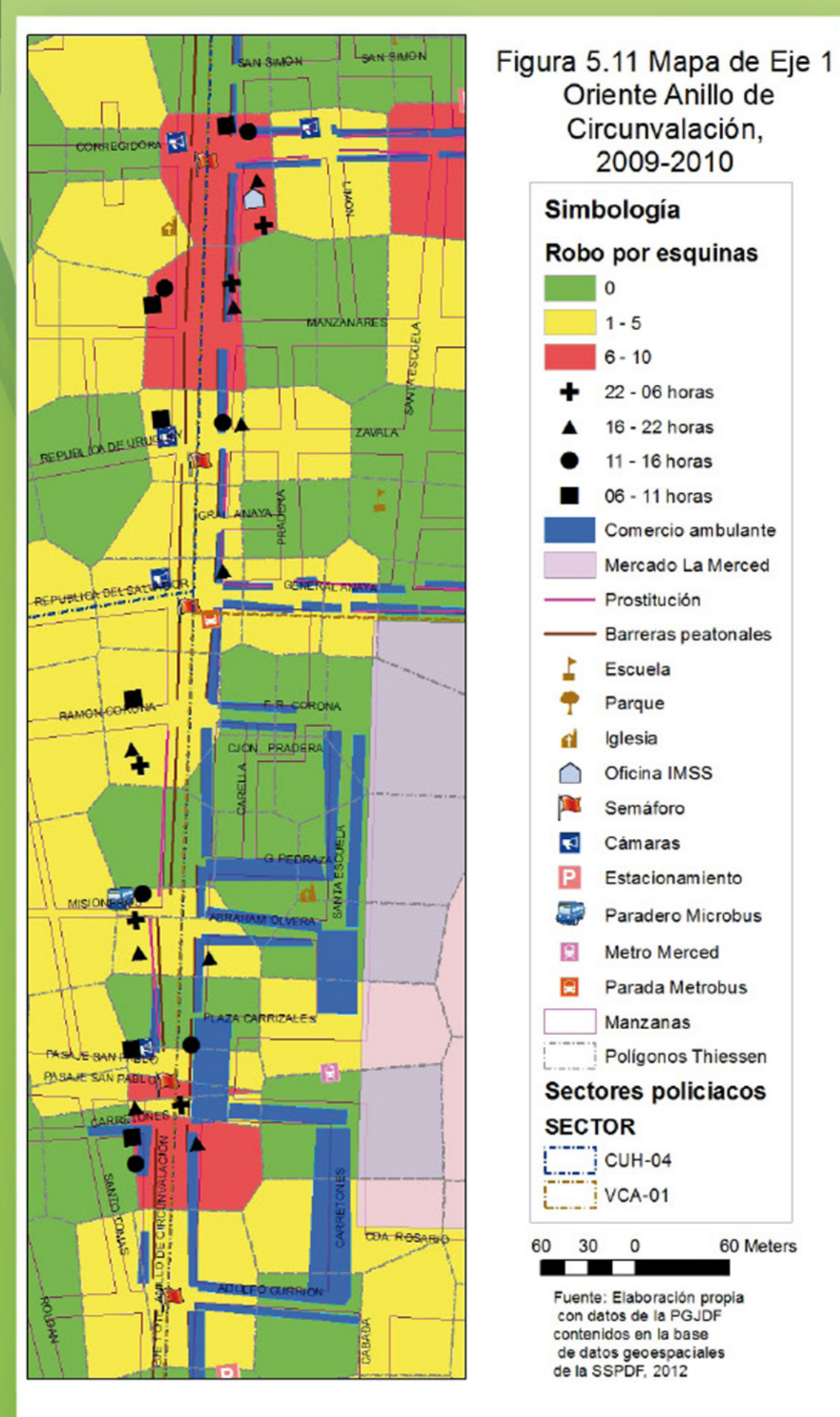
Elaboración propia con datos de la PGJDF contenidos en la base geoespacial de la SSPDF, 2012

ANÁLISIS DEL LUGAR

Para la diferenciación al interior de las zonas calientes se hizo un *análisis de lugar* basado en mapas de Polígonos de Thiessen. Enfocar el espacio como construcción social permite analizar los factores y procesos que subyacen y se entrelazan con las dinámicas delictivas e inciden y convergen en la vulnerabilidad de las personas frente a la delincuencia.

En la figura 5.11 Mapa de Eje 1 Oriente Anillo de Circunvalación, 2009-2010, se observa el lugar, con la representación del robo a transeúnte por esquinas a través de los polígonos de Thiessen, además muestra diferentes componentes espaciales (comercios formales e informales, bodegas, iglesias, centros educativos, oficinas estatales, hoteles, restaurantes, casas) y la simbología para detectar las esquinas peligrosas, de acuerdo al grupo horario.

Estos componentes espaciales se entrelazan y constituyen las características específicas del lugar donde ocurren transacciones comerciales y criminales, las personas se proveen de servicios y se abastecen de productos, además transitan personas que cruzan el lugar en su camino hacia otras zonas del centro y/o cambian de un modo de transporte a otro.

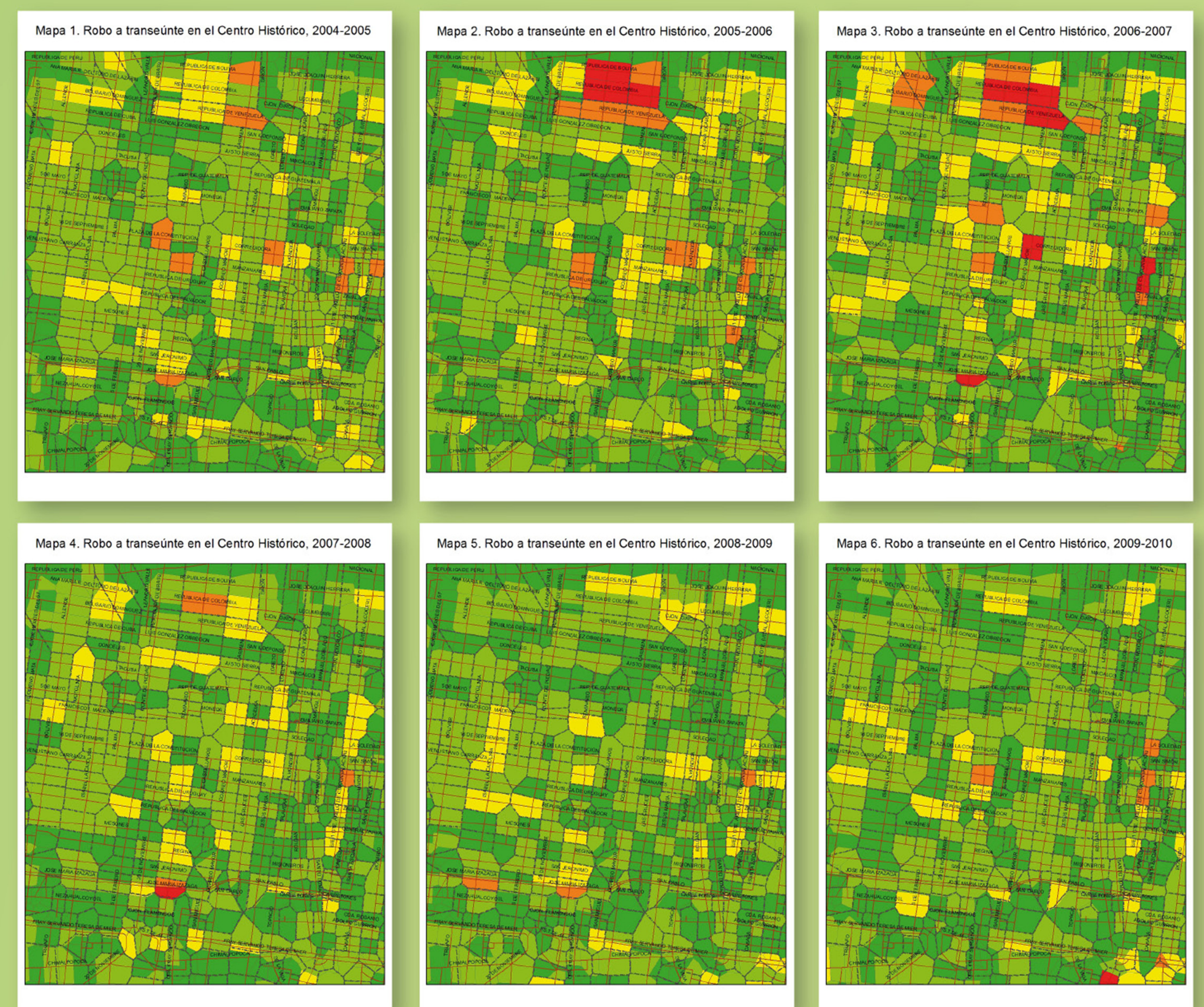


Fuente: Elaboración propia con datos de la PGJDF contenidos en la base geoespacial de la SSPDF, 2012

APROXIMACIÓN ESPACIO-TEMPORAL DE LAS ZONAS CALIENTES DE ROBO A TRANSEÚNTE

Para la detección de las esquinas más conflictivas de cada año, se hicieron mapas de Polígonos de Thiessen.

Figura 5.5 Mosaico de mapas anuales de robo a transeúnte en el Centro Histórico, 2004-2010



Las zonas calientes son *dinámicas*, se encuentran en *diversas escalas* y al interior de cada una de ellas son *heterogéneas*.

Las condiciones estructurales de la sociedad actual (desempleo, pobreza, inequidad de servicios y oportunidades, etc), los componentes físicos (falta de mantenimiento, basura, desorden) y sociales (lugar de tránsito, reunión y abasto para las personas) de este lugar, así como las actividades legales (comercio establecido) e ilegales (comercio ambulante, prostitución, venta de piratería y drogas), convierten a este espacio en vulnerable al crimen. Por lo anterior, el combate al crimen, debe ser una **tarea multidisciplinaria** que atienda desde aspectos estructurales de la sociedad, hasta aspectos de índole físicos.